

228000.000

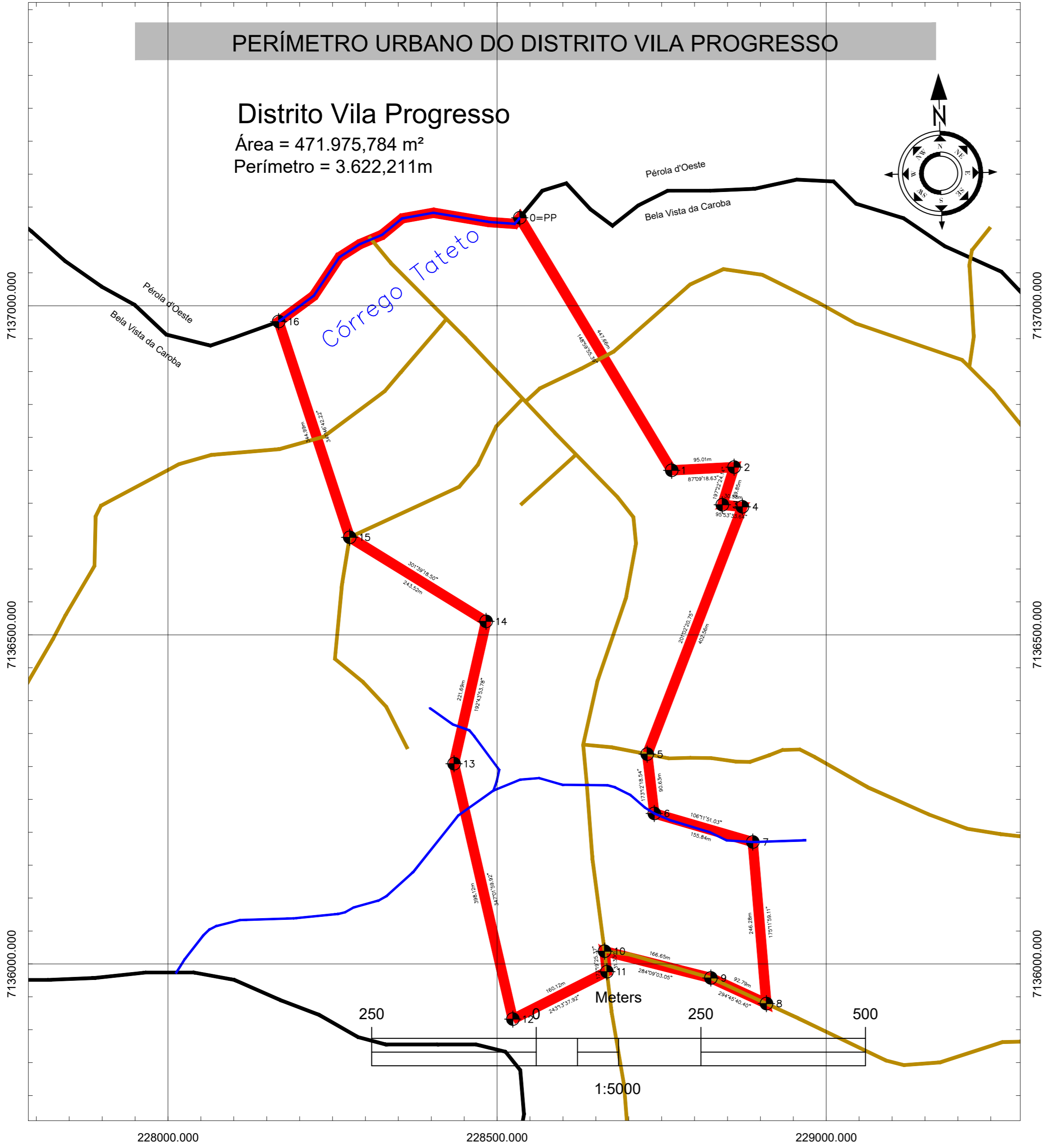
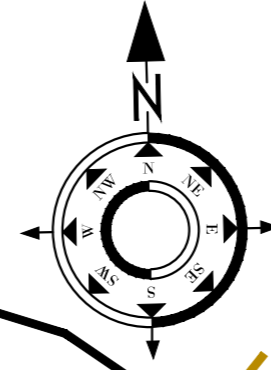
228500.000

229000.000

PERÍMETRO URBANO DO DISTRITO VILA PROGRESSO

Distrito Vila Progresso

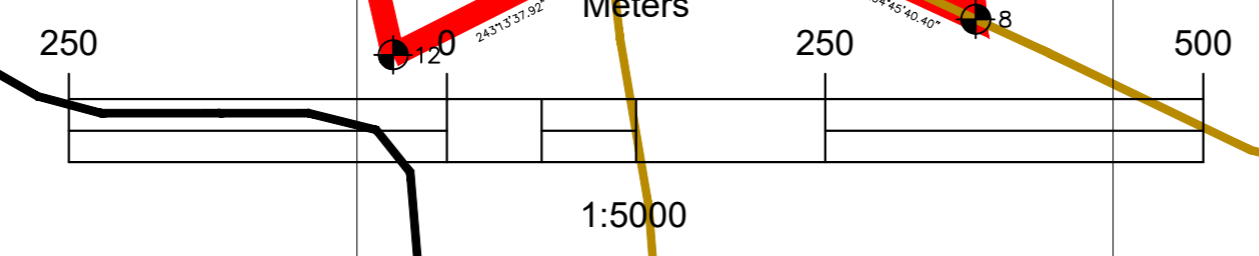
Área = 471.975,784 m²
Perímetro = 3.622,211m



DESCRIÇÃO DO PERÍMETRO - SIRGAS 2000/ ZONA 22S		
PONTO	LATITUDE	LONGITUDE
0=PP	7137133.60	228534.61
1	7136749.88	228765.18
2	7136754.60	228860.07
3	7136697.48	228842.20
4	7136694.34	228872.62
5	7136318.62	228728.10
6	7136228.63	228738.83
7	7136185.16	228888.48
8	7135939.74	228909.09
9	7135978.60	228824.83
10	7136019.34	228663.24
11	7135988.23	228666.88
12	7135916.10	228523.92
13	7136304.07	228434.59
14	7136520.31	228483.44
15	7136648.11	228276.15
16	7136975.81	228168.28

LEGENDA

- Limite Municipal
- Limite Municípios Vizinhos
- Perímetro Urbano
- Quadras e Lotes
- Vias Rurais
- Rios, Córregos e Nascentes



<p>TR CLÍNICA DE SEGURANÇA DO TRABALHO Av. Julio Assis Cavalheiro, nº1770 Centro, Francisco Beltrão- PR contato@simocupacional.com.br (46) 3523-6402</p>	MUNICÍPIO: BELA VISTA DA CAROBA - PR	ÁREA: 471.975,784 m ²
	OBRA: REVISÃO DO PLANO DIRETOR MUNICIPAL	PERÍMETRO: 3.622,211 m
<p align="center">PERÍMETRO URBANO VILA PROGRESSO</p>		DATUM: SIRGAS 2000/ 22S
		DATA: NOV/2023
CONTRATANTE: Prefeitura Municipal de Bela Vista da Caroba CNPJ: 87.613.618/0001-05		FOLHA: 01/01
RESPONSÁVEL TÉCNICO: Engº Tony Daniel Damiani CREA 184546-D/PR		Engº Bruna L. C. Zuttion CREA 184540-D/PR